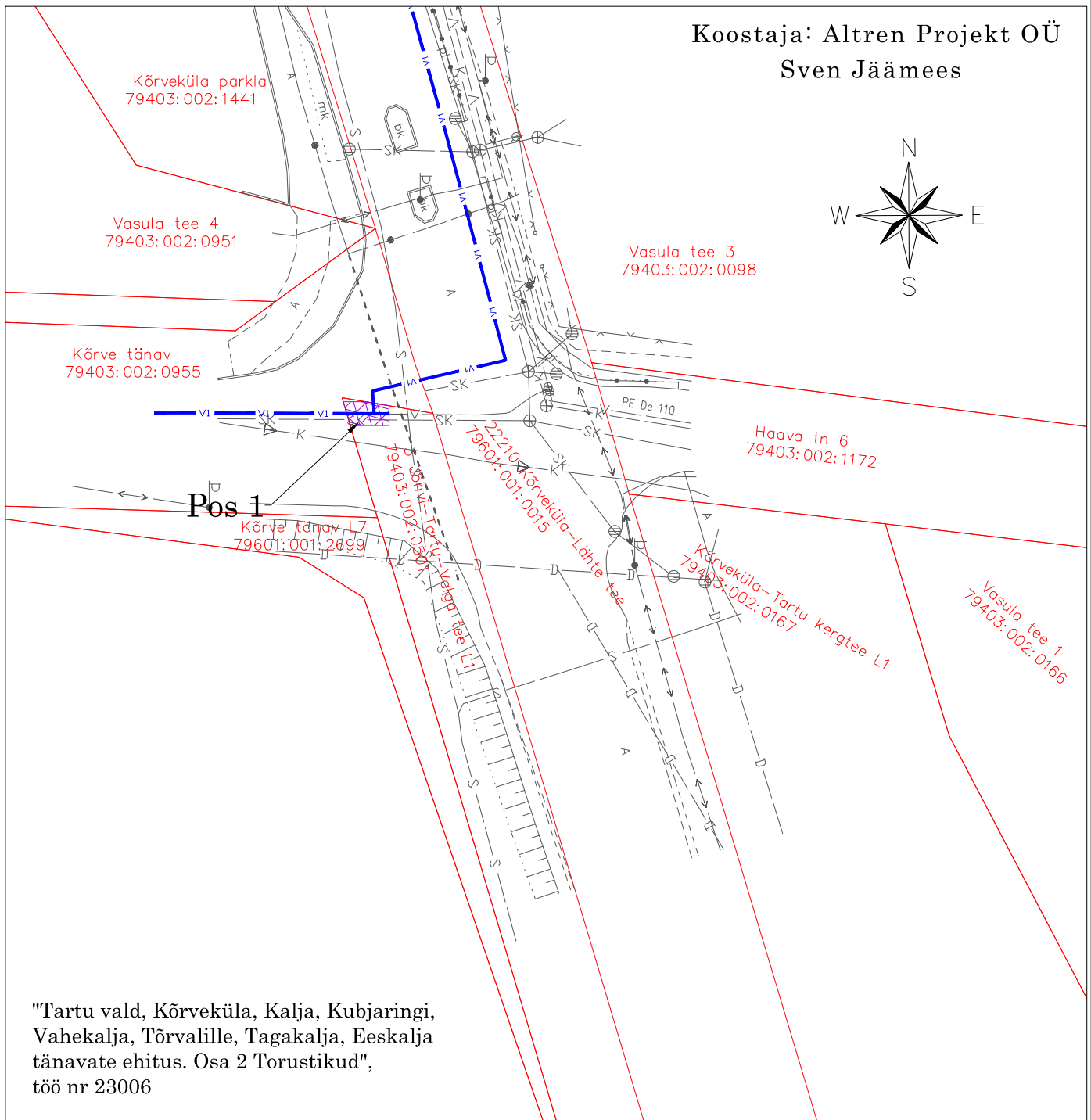
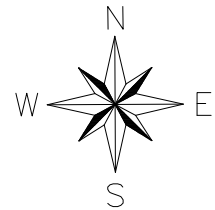





Isikliku kasutusõigusega koormatava ala plaan

Mõõtkava 1:500 A4

Koostaja: Altren Projekt OÜ
Sven Jäämees



"Tartu vald, Kõrveküla, Kalja, Kubjaringi, Vahekalja, Tõrvalille, Tagakalja, Eeskalja tänavate ehitus. Osa 2 Torustikud",
töö nr 23006

-  - Isikliku kasutusõiguse seadmise ala (Pos1)
-  - Katastriüksuse piir
-  - Proj. veetorustik

Jrk nr	IKÕ ala Pos nr. (plaanil)	Kinnistu registriosa number	Katastriüksuse tunnus, nimi ja sihtotstarve	Asukoht riigitee (nr ja nimi) suhtes (loigu algus ja lõpp km);	Ala pindala ruutmeetrites m ²
1.	Pos 1	3198104	79403:002:0501 3 Jõhvi-Tartu-Valga tee L1 transpordimaa	22210 Kõrveküla-Lähte tee km 0,16	7 m ²